

# 観光DXで移動に感動を。地域に笑顔を。

アプリで簡単！使って便利！観光誘致で地域活性化！

誘導型観光ナビゲーション

スマートバディ  
**Smart Buddy**



## SmartBuddyを導入すると…




メジャーな観光スポットにしか行ってくれない。  
近くにも良いところが色々あるのに…



周辺の飲食店や土産店等への  
案内でお客さんが増えた！




ピラやガイド本、HPや立て看板…  
面白い事書いてあるのに読んでもらえない



移動中も音声案内で楽しさ倍増！  
知ってもらってリピーターに！



HPやピラのお勧めスポットやコースは、  
どのくらい見られてるんだろう…



見た人・使った人を性別や年代ごとに見える化！  
次年度の施策立案をサポート！



## 誘導型観光案内

観光スポットを最短コースで案内するのではなく、立寄って欲しい店舗などをさりげなく案内。地域活性化に繋がります。



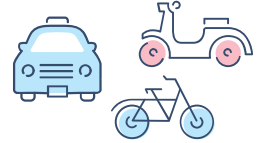
## 専用ハード不要

iOS又はAndroidを搭載したスマートフォン又はタブレットで利用が可能。専用のハードウェアを導入する必要が無く、安価で迅速な導入が可能です。



## 選べる2つの導入モデル

用意したタブレットを有料で貸す貸出型と、観光客のスマートフォンで利用してもらう公開型。2つのモデルから、事業者様のプランに合わせてお選びいただけます。



## 多様なモビリティでの移動にも対応

車で案内だけでなく、徒歩や自転車等にも対応。車を駐車場に置いた後も、シームレスな案内が可能です。



## 事業者自ら簡単な操作でコース作成

一般的な地図サイトと同様の操作でコース作成が可能。文字を入力すれば、スマートフォンが発話してくれます。



## インバウンド対応

英語・中国語・韓国語に対応。インバウンド需要にも手軽に対応できます。※観光情報の翻訳は別途必要です



## 導入地域同士で相乗効果

全国で同じアプリを使うので誘客効果も倍増。他観光地で使った観光客があなたの地域へ来るきっかけになります。



## 観光DX

コースの検索や利用だけでなく、スポット立寄りやクーポン利用回数などを日時や利用者の属性と共に見える化。サステナブルな観光施策立案をサポートします。

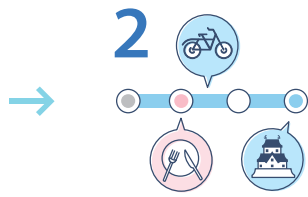
## 事業者様の導入手順

### 必要なのはパソコンとインターネットだけ

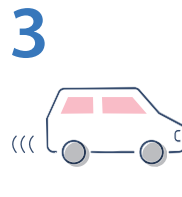
※通信費用はお客様のご負担となります



1 コースのコンセプトやターゲット、目的を決める。



2 観光スポットや店舗を行って欲しい順番に入力。走行ルートを仮決め。



3 作成したコースを試走。安全性やコンセプトと照らし合わせて微調整。



4 観光スポットや店舗の写真・音声用テキストを入力。発話タイミングを調整して完成！

### 導入をサポート致します

全国でコース作成した実績を元に、コンセプト決めからサポート可能です。

SmartBuddyのシステムを使えば簡単に作成可能。アドバイスや作業代行も承っております。

安全性の確認、注意喚起はもちろん、観光案内や街の紹介、楽しいクイズなど、使い方は様々です。作業代行を承っております。

入力作業代行、翻訳作業、最終コース確認試走なども承ります。HP作成、ビラのデザイン・印刷なども対応可能です。

※登録したデータならびに位置情報は、サービス向上のため弊社にて運用者様の許諾なく利用させていただく場合がございます。

お問い合わせ先

株式会社アイシン CSSカンパニー 観光ナビ担当

E-mail : kanko\_navi@aisin.co.jp

窓口対応時間：毎週月曜から金曜 9:00から18:00まで（土日及びGW、お盆、年末年始などの弊社休業日を除く）

