

TABI  
RIN

# TABIRIN SERVICE

TABIRIN からのご提案

# TABIRIN



# 基本サービス一覧①

※2024年3月時点

※すべて税込価格

※本サービスは予告なしに変更・終了する場合があります

## 記事掲載

※詳細をご覧ください

28p~36p

- 記事プランA 440,000円~/1回・990,000円~/3回・1,980,000円~/6回
- 記事プランB 165,000円/1回・385,000円/3回・770,000円/6回
- 記事プランC 110,000円/1回・220,000円/3回・440,000円/6回
- 記事プランC<<定額プラン>>
  - 1ヵ月プラン (最大4回まで) 198,000円/月
  - 2ヵ月プラン (最大8回まで) 330,000円/月
- 記事プランC<<短期掲載プラン>> 11,000円/1ヵ月

## 【英語翻訳掲載オプション】

※詳細をご覧ください

※日本語記事をベースに翻訳、日本語版・英語版の両方掲載29p

- 記事プランA 528,000円~/日本語+英語
- 記事プランB 253,000円~/日本語+英語
- 記事プランC 198,000円~/日本語+英語

## 動画作成

※詳細をご覧ください

37p

- ・動画制作 330,000円~

## バナー広告

※詳細をご覧ください

38p~39p

- ・サイドバナーへの掲載 110,000円/月
- ・TABIRINトップ画面への掲載 55,000円/月
- ・中間部バナーへの掲載 27,500円/月
- ・記事ページ PV数に応じてお見積り
- ・クリック課金型バナー お見積り

# 基本サービス一覧②

※2024年3月時点

※すべて税込価格

※本サービスは予告なしに変更・終了する場合があります

## サイクリング マップ作成

※TABIRINへの掲載は規定あり  
※詳細をご覧ください  
40p~42p

- ・サイクリングマップ（紙）の作成【日本語】 1,265,000円～
- ・サイクリングマップ（紙）の作成【英語版】 1,650,000円～
- ・サイクリングマップ（紙）の作成【日本語版+英語版】 2,200,000円～

※日本語版をベースに英語版を作成する場合

- ・サイクリングマップ（紙）の電子化（地図どこ） 33,000円～

※現在位置をアプリ上で表示 / 移動履歴データの提供も可能（有料）

※英語版マップの「地図どこ」掲載は要相談

## 自転車予約システム

### 「cyve」

※詳細をご覧ください  
44p~45p

- ・cyve 1台※：3,000円/月～（プランにより変動）

- ・minicyve（今後展開予定） 1台※：1,500円/月～（プランにより変動）

※cyve/minicyve 共に契約は2台から承ります

※何台利用しても上限は5万円/月となります

## 情報掲載

- ・旅×自転車 情報への掲載

登録手数料あり

※アプリへも反映されます

## OTABIRINアプリを使ったサービス ※詳細をご覧ください 46p~48p

### フォトコンテスト

- ・システム使用料等 330,000円～

### スタンプラリー

- ・システム使用料等 55,000円～

### ロゲイニング

- ・システム使用料等 2024年夏頃開始予定

## メディア連携

### 他メディアと連携掲載

- ・希望内容に合わせてご提案

# 公的機関向けサービス一覧

## コース・マップ 検索への掲載

### ●全国の公的機関のオフィシャルコース・マップの情報を掲載します

※公的機関HPにてマップやコースを掲載されている場合、TABIRINへ掲載後に「TABIRINで紹介されている旨」と該当ページのリンクの掲載をお願いしております。

無料

コース・マップの掲載について以下の情報のご提出をお願いしております。  
※フォーマット等はこちらでご準備しておりますのでお気軽にお声がけください。

- ・同意書（サイン手書き）
- ・マップデータ一式
- ・マップに掲載している写真データ一式
- ・マップに掲載されている施設等の情報
- ・bikemap等のコースデータ

サイクリングマップを  
TABIRINに掲載することで、  
より多くの方に知ってもら  
えるようになります！



# TABIRIN



# 記事掲載プラン表 日本語版

## 記事プランA

**440,000円～**

(税込) /1回

現地取材・写真撮影  
記事作成を行います。

※取材ルートのプランニング費、  
モデル費用、交通費等は含まれません。  
※サイクリングレポートに限りコース登録致します。

- ・編集部おすすめ記事へ掲載
- ・累計5,000PV以上保証
- ・フォローアップ
- ・(SNS広告他)
- ・SECO対策あり
- ・コース登録
- ・TOPページスライダーへ掲載

## 記事プランB

**165,000円～**

(税込) /1回

提供頂く記事素材を元に  
記事作成を行います。

- ・編集部おすすめ記事へ掲載
- ・累計2,000PV以上保証
- ・フォローアップ (SNS広告他)
- ・SEO対策あり

## 記事プランC

**110,000円～**

(税込) /1回

ご提供頂いた記事原稿及び  
写真素材より記事レイアウト、  
構成を行います。

- ・編集部おすすめ記事へ掲載
- ・累計1,000PV以上保証
- ・フォローアップ (SNS広告他)

記事プラン

## 《短期掲載プラン》

**11,000円**

(税込) /1ヵ月

- ・ベント等のスポットPRとして
- ・掲載期間：1ヵ月～※
- ※期限を過ぎますと記事は非公開となります。
- ※写真枚数と文字数の制限がございます。
- ・インプレッション数目安 ( 3,000以上)

記事プラン

C

## 《定額プラン》

●最大 4 回まで  
**198,000円～**

(税込) /1ヵ月

●最大 8 回まで  
**330,000円～**

(税込) /2ヵ月※  
※1ヵ月の掲載は最大4回まで

# 英語翻訳掲載オプション

“

海外へ向けて発信したい場合TABIRINの英語版ページにて英語へ翻訳して発信します。

➡ <https://en.tabi-rin.com/>



インバウンド向けに発信したい情報に最適です！



## News



2022/12/07  
[Nagano Prefecture] 66km Cycling Course in the Northern Alps Region - Enjoy the Beautiful Autumn Scenery (PR)



2022/11/23  
[Miyagi Prefecture] 4.8km / 2hours sightseeing pottering tour of Matsushima, one of Japan's three most scenic spots



2022/11/16  
[Tochigi Prefecture] 71km Cycling Tour to Enjoy the Autumn Foliage in Nikko

## 記事プランA

528,000円～ (税込) ※

## 記事プランB

253,000円～ (税込) ※

## 記事プランC

198,000円～ (税込) ※

※記事作成・日英掲載料金＋英語翻訳の料金です。  
※日本語版・英語版の両方の記事を掲載致します。  
※記事の内容によっては翻訳ができない場合がございますので予めご了承くださいませ。

# 記事掲載プラン表

		プランA (現地取材・記事作成・掲載)	プランB (記事作成・掲載)	プランC (原稿仕上げ・掲載)	プランC 《短期掲載プラン》
プラン内容	現地取材(日数)	○(2日※) ※ロケハン1日、取材1日			
	記事作成	○ サイクリングレポートの場合は コース登録も行います。	○		
	原稿仕上げ	○	○	○	○
	記事掲載	○	○	○	○
ご用意いただくもの	写真素材	※取材日の天候不良等により、 提供頂く場合があります。	○	○ そのまま掲載可能なもの	○ そのまま掲載可能なもの
	記事素材 (テキストデータ)		○		
	記事原稿			○ そのまま掲載可能なもの	○ そのまま掲載可能なもの
掲載までの 時間	—	取材後約1ヵ月 (初校まで約2週間)	約1ヵ月 (初校まで約2週間)	約3週間	約3週間 ※掲載期間は1ヵ月～
掲載場所 (右図参照)	TOPページスライダー	○ (1ヵ月)			
	編集部おすすめ記事	○ (1ヵ月)	○ (2週間)	○ (1週間)	○ (1週間)
	旅×自転車 記事	○	○	○	○
	アプリでの記事表示	○	○	○	○

# 記事掲載 記事プランA



TABIRINスタッフが実際に取材し、  
サイクリスト兼編集者目線で地域や商品  
の魅力を文字と写真で発信します。



期待できる 広告効果	サイクリングファンへの認知向上 地域・商品・施設の魅力の発信
保証内容	<ul style="list-style-type: none"> <li>・フォローアップあり (SNS広告他)</li> <li>・累計5,000PV以上保証</li> <li>・SEO対策あり</li> </ul>
プラン内容	<ul style="list-style-type: none"> <li>・現地取材：約2日 (ロケハン1日・取材1日)</li> <li>・記事内掲載用写真撮影</li> <li>・記事作成</li> <li>・記事掲載</li> </ul> ※サイクリングレポートの場合はコース・マップ登録が可能です。 ※取材ルートのプランニング費、モデル費用、交通費は別途お見積もり
ご用意いただくもの	詳細な条件等は協議で決定。 写真素材を提供いただく場合があります。
掲載までの 時間	取材後約1ヵ月 (初稿まで約2週間)
記事誘導枠	<b>TOPページライダー (1ヵ月)</b> <b>編集部おすすめ記事 (1ヵ月)</b> 旅×自転車 記事 アプリでの記事表示 <b>コース・マップ検索 (例外枠以外の記事に限ります)</b> ※誘導終了後も記事は公開され続けます
記事掲載までの流れ	掲載依頼 掲載内容の打ち合わせ (WEBにて) 取材 記事作成 校正 記事掲載
レポート 項目	<ul style="list-style-type: none"> <li>・PV数</li> <li>・ページ訪問者数</li> </ul>



# 記事掲載 記事プランB



テキストと写真をご提出頂き**TABIRIN編集部**で記事を作成します。イベントレポートなどの場合、持続可能な地域の魅力をPRします。

【奈良県】初心者から上級者まで楽しめる宇陀市・東吉野村へツアー・オブ・奈良・まほろば2018レポートへ《PR》

DATE: 2018.11.11 20:00:00 サイクリングイベント



サイクリングイベント「ツアー・オブ・奈良」が、奈良県宇陀市と東吉野村で開催されます。初心者から上級者まで楽しめるコースが好評です。また、奈良の歴史と文化を体験できるコースも人気です。このイベントは、奈良の魅力をPRするだけでなく、地域の活性化にも貢献しています。

写真 (3枚/枚)

- 1枚目: サイクリングイベントの様子
- 2枚目: サイクリングイベントの様子
- 3枚目: サイクリングイベントの様子
- 4枚目: サイクリングイベントの様子
- 5枚目: サイクリングイベントの様子
- 6枚目: サイクリングイベントの様子
- 7枚目: サイクリングイベントの様子
- 8枚目: サイクリングイベントの様子
- 9枚目: サイクリングイベントの様子
- 10枚目: サイクリングイベントの様子





<b>期待できる 広告効果</b>	サイクリングファンへの認知向上 地域・商品の魅力の発信
<b>保証内容</b>	<ul style="list-style-type: none"> <li>・フォローアップあり (SNS広告他)</li> <li>・累計2,000PV以上保証</li> <li>・SEO対策あり</li> </ul>
<b>プラン内容</b>	記事作成 原稿仕上げ 記事掲載
<b>ご用意いただくもの</b>	写真素材 記事素材 (テキストデータ)
<b>掲載までの 時間</b>	約1ヵ月以内 (初稿まで約2週間)
<b>記事誘導枠</b>	編集部おすすめ記事 (2週間) 旅×自転車 記事 アプリでの記事表示 ※誘導終了後も記事は公開され続けます。
<b>記事掲載ま での流れ</b>	掲載依頼 掲載内容の打ち合わせ (WEBにて) 記事素材・写真素材ご提出 記事作成 校正 記事掲載
<b>レポート 項目</b>	<ul style="list-style-type: none"> <li>・PV数</li> <li>・ページ訪問者数</li> </ul>

# 記事掲載 記事プランC（定額プランあり）



作成いただいた記事原稿を掲載するプランです。  
新しくオープンする施設の告知PRやイベント紹介レポートなどの際に最適です。



期待できる広告効果	サイクリングファンへの認知向上 地域イベント・新商品の情報の発信
保証内容	・フォローアップあり（SNS広告他） ・累計1,000PV以上保証
プラン内容	原稿仕上げ 記事掲載
ご用意いただくもの	写真素材 記事原稿（そのまま掲載可能なもの）
掲載までの時間	記事ご提出以降、約3週間以内
記事誘導	<b>編集部おすすめ記事（1週間）</b> 旅×自転車 記事 アプリでの記事表示 ※誘導終了後も記事は公開され続けます。
記事掲載までの流れ	掲載依頼 掲載内容の打ち合わせ（WEBにて） 記事のご提出 校正 記事掲載
レポート項目	・PV数 ・ページ訪問者数

# 記事掲載 記事プランC 短期掲載プラン



作成いただいた記事原稿を1カ月間掲載するプランです。  
イベントなど、期間が限られている情報をPRをしたい場合に最適です。



## 期待できる広告効果

サイクリングファンへの認知向上  
地域イベント・期間限定情報の発信

## 掲載期間

1ヵ月～  
※期限を過ぎますと記事は非公開となります

## 保証内容

・インプレッション数(累計3,000以上)

## プラン内容

原稿仕上げ  
記事掲載

## ご用意いただくもの

写真素材(20枚まで)  
記事原稿(そのまま掲載可能なもの/2000文字まで)

## 掲載までの時間

記事ご提出以降、約3週間以内

## 記事誘導

**編集部おすすめ記事(1週間)**  
旅×自転車 記事  
アプリでの記事表示  
※期限を過ぎますと記事は非公開となります

## 記事掲載までの流れ

掲載依頼  
掲載内容の打ち合わせ(WEBにて)  
記事のご提出  
校正  
記事掲載

## レポート項目

要相談

# 記事誘導箇所

※掲載期間などはプラン資料をご確認ください。

The screenshot shows the TABIRIN website interface. At the top, there are navigation tabs: 'コース・マップ検索', '旅×自転車記事', '旅×自転車 特集', and '手帳ガラー'. The main content area features a large 'TOP ページスライダー' (TOP Page Slider) with a bicycle on a beach. Below this, there's a course summary: '719 コース TOTAL 26,636 KM'. A section for 'TABIRIN アプリ' (TABIRIN App) is highlighted with a red dashed box. Below the app section, there are article listings. One article titled '旅 × 自転車記事' (Travel x Bicycle Article) is highlighted with a red dashed box. Another article titled 'おすすめ記事' (Recommended Article) is also highlighted with a red dashed box.

TOPページスライド

旅 × 自転車記事

編集部おすすめ記事

アプリでの記事表示

※イベント実施場所や施設場所など、位置情報が付与できるものに限りです。

The screenshot shows the TABIRIN app interface. At the top, it says 'TABIRIN アプリにも記事が表示されます' (Articles are also displayed in the TABIRIN app). Below this, there's a section for 'アプリ記事表示' (App Article Display) with a red dashed box around the article preview. The text says 'ウェブサイトでだけでなく、掲載された記事はアプリにも反映されより多くの人に見ていただくことができます' (Not only on the website, but also the published articles are reflected in the app, allowing more people to see them). Below this, there's a link '▼公式アプリはこちら' (Official app is here) and a search bar for 'TABIRIN アプリ'.

# 記事・掲載実績

ご希望のPR内容に合わせてプランをご紹介します。

## 取材記事

【掲載】 日本海側を走る「ふみで」  
最長52kmを1日サイクリング 伊豆

2022年11月10日 掲載 伊豆新聞  
伊豆半島の東海岸に「ふみで」サイクリングコースが完成し、11月10日、伊豆新聞に掲載された。

伊豆半島の東海岸に「ふみで」サイクリングコースが完成し、11月10日、伊豆新聞に掲載された。このコースは、伊豆半島の東海岸を走るサイクリングコースで、全長52kmを1日でサイクリングできる。コースは、伊豆半島の東海岸を走るサイクリングコースで、全長52kmを1日でサイクリングできる。



伊豆新聞 11月10日



サイクリングレポート《PR》(プランBの例)  
TABのPRスタッフが現地取材し、  
サイクリスト自撮りで、地域の魅力を発信！

## イベントレポート

【掲載】 初心者から上級者まで  
作・東吉野町へツアー・ズブ・泉  
2023レポート《PR》



2023年11月10日 掲載 伊豆新聞  
伊豆半島の東海岸に「ふみで」サイクリングコースが完成し、11月10日、伊豆新聞に掲載された。このコースは、伊豆半島の東海岸を走るサイクリングコースで、全長52kmを1日でサイクリングできる。

伊豆新聞 11月10日

伊豆半島の東海岸に「ふみで」サイクリングコースが完成し、11月10日、伊豆新聞に掲載された。このコースは、伊豆半島の東海岸を走るサイクリングコースで、全長52kmを1日でサイクリングできる。




イベントレポート《PR》(プランBの例)  
イベントのレポート記事を残すことで  
継続的に地域の魅力をPR。

## 施設PR

【山梨県】 国内最大級コト施設が新  
バイクパーク「高アルプス 立廻マウ  
パーク」が11月22日(月)にオープン  
《PR》

山梨県立高アルプス立廻マウパークは、11月22日(月)にオープンした。この施設は、国内最大級のバイクパークで、バイクの展示やイベントが行われる。施設は、高アルプス立廻マウパークにあり、バイクの展示やイベントが行われる。



施設《PR》(プランCの例)  
新しくオープンする施設の告知PRや  
紹介レポートで、集客力をアップ！

## イベント告知

【長野県】 諏訪湖一周サイクリング  
イベント「SUWAICHI」が11月22日(月)に開催  
《PR》

2022年11月22日 掲載 伊豆新聞  
諏訪湖一周サイクリングイベント「SUWAICHI」が11月22日(月)に開催される。このイベントは、諏訪湖一周をサイクリングするイベントで、全長約100kmをサイクリングできる。

諏訪湖一周サイクリングイベント「SUWAICHI」が11月22日(月)に開催される。このイベントは、諏訪湖一周をサイクリングするイベントで、全長約100kmをサイクリングできる。



伊豆新聞 11月22日



イベント告知《PR》(プランCの例)  
イベントの内容や魅力を告知して、  
集客効果を高め、エンターキーをアップ！

# 動画の作成・発信



ドローンでの撮影など、**四季の景色や臨場感**をPRできる動画の撮影・作成が可能です。  
記事プランAと合わせての撮影や動画単体での撮影など、ご希望に沿って対応いたします。

【長野県】初心者でも楽しめる  
諏訪湖畔と諏訪大社四社めぐり、  
上級者も満足の園遊会



文字と写真に合わせて  
動画を見ると**魅力が**  
もっと伝わる！

## 動画作成について

スマホ撮影（状況によってドローン、一眼レフ・スマホ併用）、スマホアプリによる編集を行います。動画は1分程度のものを想定しています。※  
※1分以上の動画、シナリオ作成からナレーション入りの制作も承ります。

## 金額

**330,000円**～（税込）

## 動画レポート



ギャラリーでも  
ご紹介します！



# バナー広告

2023年1月時点

※本サービスは予告なしに変更・終了する場合があります

トップや記事のサイドバーや特定の記事内にバナーを配置することが可能です。

例として、記事内バナーだと類似商品やターゲットが似ている商品の閲覧者にアピールすることができます。

## ●インプレッション保証型

### サイドバナー

**110,000円～**

(税込) / 月

インプレッション数：20,000/月  
を保証します。

### トップ画面への掲載

**55,000円～**

(税込) / 月

インプレッション数：10,000 / 月  
を保証します。

### 中間部バナー

**27,500円～**

(税込) / 月

インプレッション数：5,000/月  
を保証します。

### 記事ページ

**PV数に応じてお見積り**

インプレッション数等は記事によって変動します。  
詳細な条件等は協議で決定。

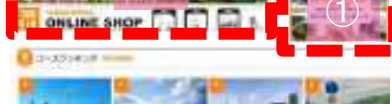

## ●クリック課金型

サイドバナー  
トップ画面への掲載  
中間部バナー  
記事ページ

**条件・金額等  
協議で決定**

クリック率 (0.6%~2.0%)  
クリック単価：40円～  
掲載期間:3ヵ月から

# バナー広告



## 期待できる 広告効果

サイクリングファンへの認知向上・サイト誘導  
信頼性の高いメディアでのブランドイメージの向上

## 掲載可能 箇所

掲載箇所がご選びいただけます  
①サイドバナー（全記事ページの末にも掲載）  
②トップ画面への掲載  
③中間部バナー  
④記事ページ  
※上記他、ご要望箇所があればお知らせください

## 金額

**インプレッション保証型**

①110,000円~/月  
②55,000円~/月  
③27,500円~/月  
④PV数に応じて見積り

## クリック課金型

条件・金額等  
協議で決定  
★最低掲載期間は3ヵ月  
～となります

## 想定 IMP/CTR

①IMP： 20,000/月  
②IMP： 10,000/月  
③IMP： 5,000/月  
④IMP： 記事で異なる

CTR：0.6%～2.0%※  
※バナー配置場所によっ  
て異なります

## 入稿物

バナー素材  
※希望配置によってサイズが異なります  
※TABIRINでの作成も可能です（有料）

## レポート 項目

誘導期間中の実績数値をレポートいたします。  
・インプレッション保証型：インプレッション数  
・クリック課金型：クリック数  
※提出日のタイミングは協議により決定



# サイクリングマップ



サイクリングのコース作成、マップ作成をいたします。

TABIRIN編集部が実走しサイクリスト兼編集者目線で**地域の魅力的なスポットをご紹介します。**

作成後はTABIRINのコース・マップ検索・アプリにも掲載します。「地図どこ機能」としても掲載でき、実際の地図をアプリ上で表示し現在地とマップを一緒に見ながらサイクリングが楽しめます。

(地図どこ機能掲載の場合、移動データ等のモニタリングデータのご提供も可能です)

## サイクリングマップ作成 (紙)

日本語版

**1,320,000円**～

(税込)

コース・スポット検討  
TABIRIN情報登録・発信

英語版

**1,650,000円**～

(税込)

コース・スポット検討  
TABIRIN情報登録・発信  
+ 翻訳等

日本語版 + 英語版

**2,200,000円**～ (税込)

※マップを印刷希望の場合は別途お見積もり

※ルート・スポット等は打ち合わせにて検討

## サイクリングマップ作成 (電子化) 地図どこ

日本語版

**33,000円**

(税込)



英語版

**要相談**

※マップの電子化、TABIRIN・アプリへの登録、モニタリングデータの提供 (有料/提供時期は要相談)

# サイクリングマップ（紙）の作成

## サイクリングマップ作成例

### 白馬村サイクリングマップ 【英語版】



サイクリングマップを作成します。日本語版は勿論英語版の作成が可能です。作成したMAPはTABIRINへ掲載しより多くのサイクリストへPRが出来ます。

### 赤城山サイクリングマップ



## TABIRIN MAP

TABIRIN編集部が実走して作成したTABIRIN MAP。各地の見どころが詰まったサイクリングマップです。現在#1~#5まで作成しており、道の駅やECサイトでも販売中です。



# サイクリングマップ作成（電子化） / 地図どこ

**TABI  
RIN**

## サイクリングマップを アプリで“使える”ようにしませんか？

TABIRINアプリにサイクリングマップを載せることで、4つの“使える”を叶えます！  
“使える”マップでサイクリングを快適にしましょう！

### マップ作成者



「使える！」  
① 在庫管理や印刷コストが不要！

「使える！」  
② マップ利用者の移動履歴が把握できる！

### マップ利用者



「迷わない！」

「使える！」  
③ マップ上に自分の位置情報が表示！

「使える！」  
④ 広げたり畳んだり不要！



**TABI RIN** アプリ  
tabi-rin.com

「旅×自転車」を快適にする機能が満載！

- 📄 新着・お知らせ
- 📍 地図どこ
- 🗺️ マップ一覧
- 📅 予約ができるレンタサイクル
- 📋 持ち物チェックリスト
- 🏠 オリジナルコース機能
- 👤 オリジナルスポット管理
- 🌟 お気に入り管理
- 📁 コレクション管理
- 👤 イマドコ



# サイクリングマップ作成（電子化） / 地図どこ

## ● アプリ上でみるサイクリングマップのポイント

TABIRINアプリの「地図どこ」に掲載することでより便利にサイクリングマップが使えます！



アプリ画面に

表示されているこの  
バナーが目印！



## ● マップの掲載詳細

### ● サイクリングマップ掲載までの流れ

MAPをお持ちでない場合		MAPをお持ちの場合	
コース検討	マップ制作	コース・マップ 検索への登録	アプリへの登録 (電子化)      利用者動向 モニタリング

#### □サイクリングマップをお持ちの場合

コース・マップ検索への登録（未登録の場合）、アプリへのマップ登録（電子化）を行います。

#### □サイクリングマップをお持ちでない場合

コースの検討からマップ制作もTABIRINで実施することが可能です。参考マップは右のQRコードよりご確認ください。



### ● 提供可能なモニタリングデータ【有料】

アプリ上でのユーザーの移動状況等、マップの使われ方が把握できます。

- ・立ち寄り場所
- ・経路
- ・滞在時間
- ・性別と年齢層
- ・マップ閲覧ユーザー数  
※ウェブサイト上

どんな動きをしているの？

どんなユーザーが利用しているの？

※データ提供時期等は要相談

### ● マップ登録費用

- ・マップ登録のみの場合：1マップ 3万円～  
※マップの情報量が多い場合に費用は変動します。  
※イラストマップ等、マップによっては登録できない場合がございます。  
※コース・マップ検索への登録を含みます。

- ・マップ制作を含む場合はお問い合わせよりご連絡ください。

### ● その他サービス

- ・マップの更新も随時可能 ※更新内容によって費用が発生する場合があります。
- ・TABIRIN への情報・記事掲載も可能（お問い合わせよりご相談ください）



# 自転車予約システム「cyve」

かんたんに導入・管理ができるクラウド型のレンタサイクル予約システムです。

自転車レンタル事業者向けに開発したシステムなのでレンタサイクル事業を始めたい方などにおすすめです。

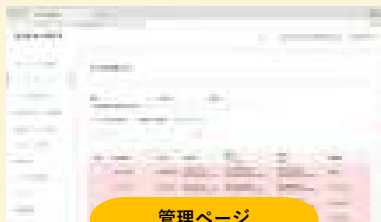
導入も管理も運営もすべて簡単シンプル設計！無料トライアルから始めてみませんか？

➤ <https://bikerentals.co.jp/>

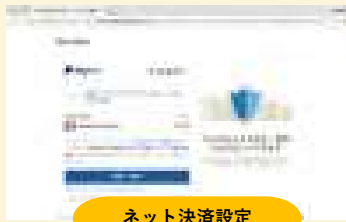
## ●cyveの基本システム



お客様予約ページ



管理ページ



ネット決済設定

●cyveの基本システムに加え、TABIRINで手厚いサポートを致します。



### ▶初期設定



- ・初期設定マニュアル
- ・各種設定補助

### ▶運用サポート



- ・運用中のサポート

### ▶TABIRIN 登録



- ・TABIRIN に店舗を旅×自転車情報へ掲載(サイト・アプリ反映)

### ▶PR オプション



- ・TABIRIN による追加発信
- ・オーダーメイド対応

# 「cyve」導入実績



cyveを導入している施設は全国にあり、年々増えています。  
自転車が予約できることで、快適な旅をユーザーに提供でき、満足度向上が期待できます。  
そんなcyveの導入実績をご紹介します。

## 道の駅 むつざわ



ABOUT RENTAL BIKE MODEL HOW TO RENT PRICE ACCESS

7P



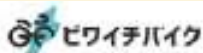
MUTSUZAWA  
CYCLING

今話題の海外メーカーの本格的な  
自転車をレンタル頂けます。

TABIRIN MAP  
【陸沢周辺】  
も現地で  
販売中!



## 大津サイクル ステーション



ABOUT RENTAL BIKE MODEL HOW TO RENT PRICE ACCESS



手軽に琵琶湖一周  
サイクリングが楽しめます。  
レンタサイクルだけでなく自転車用品も販売されており、ウェア等も購入が可能です。



# フォトコンテスト/サービス内容



TABIRINアプリの機能を使って、フォトコンテストが開催可能になりました。地域のPRや、コミュニティへの拡散・巻き込みで**認知度をアップ**することができます。

## じてんしゃ月間 フォトコンテスト



テーマ：自転車でお出かけした際の思い出の風景×自転車旅  
応募期間：1カ月  
対象エリア：日本全国  
応募方法：  
①TABIRINアプリ  
②Instagram（映え賞）  
③Twitter（トレンド賞）

募集用  
ページ



結果発表



## 【マップ上から写真を確認】



フォトコンテストで投稿された写真を、集計後にgoogleマップ上で紹介も可能です。  
紹介しきれなかった写真も、ここで掲載することで、どの場所にどんな写真が投稿されたかが確認できま

## 【アプリから参加可能】



TABIRINのアプリからも簡単に投稿が可能です！  
過去に投稿した写真も一覧から見ることがができます。

## フォトコンテストのメリット

- ・地域の宣伝・集客（認知度アップ）
- ・利用者や住民、観光目線での地域の新たな魅力の発見
- ・ユーザーが投稿した写真の活用

## TABIRINで実施するメリット

- ・TABIRINユーザーにもアプローチできる
- ・アプリからユーザーが簡単に投稿できる
- ・投稿写真の位置情報が分かる
- ・PR用の記事も作成・発信

## 投稿方法

TABIRINアプリ内機能である、「オリジナルスポット管理」機能を使用して、写真+スポット情報を登録して投稿する。

2回目以降は

## 金額・期間

330,000円～（税込）

※実施する内容によって費用が変動します  
期間については協議により決定

割引あり！

## 保証内容

- ・記事でのPRと結果発表（記事形式の規定あり）
- ・フォローアップ（SNS広告他）
- ・アプリ内でのフォトコンテストシステム構築

## レポート項目

- ・参加者数、投稿数
- ・投稿写真、スポット情報
- ・フォトコン参加者の個人属性（年齢等）

# スタンプラリー

アプリの機能を活用してスタンプラリーのイベント開催が可能です。

アプリ上に特設ページを設置し、チェックポイントとコースルートを表示します。

REC機能を搭載しているので参加者の立ち寄り経路の記録も出来、

スタンプラリー達成後のWEBアンケートも可能です。



## 【イベント参加は簡単】

TABIRINアプリのHOMEより開催中のイベント一覧に表示

## 【詳細情報の掲載と確認】

- ・規約や概要等のイベント情報を記載
- ・スタンプ対象スポットを表示し獲得日時や取得情報も確認可能。
- ・アンケートの実施もこちらから対応可能。



## 【獲得したスポットの確認】

REC機能を  
活用することで  
獲得スポットが  
蓄積される。  
順序の入れ  
替えも可能。



## スタンプラリーのメリット

- ・地域の宣伝・集客（認知度アップ）
- ・地域の周遊を促進できる
- ・地域の滞在時間を延ばすことができる

## TABIRINで実施するメリット

- ・TABIRINユーザーにもアプローチできる
- ・アプリからユーザーが簡単に参加できる
- ・デジタルで完結する為人員配置の必要がない
- ・PR用の記事も作成・発信が可能
- ・参加者へ向けてWEBアンケートも可能
- ・移動履歴の提出も可能

## 投稿方法

TABIRINアプリ内のイベントページより参加可能。  
スタンプ対象スポットとコース情報が表示されるので

「REC」機能を使用してコースを辿るとスポットが蓄積される（スタンプ獲得）。

## 金額・期間

### スポット数や期間に応じて見積り

※スポット数や期間、オプションの有無によって異なります。

## 保証内容

- ・アプリ内でのシステム構築

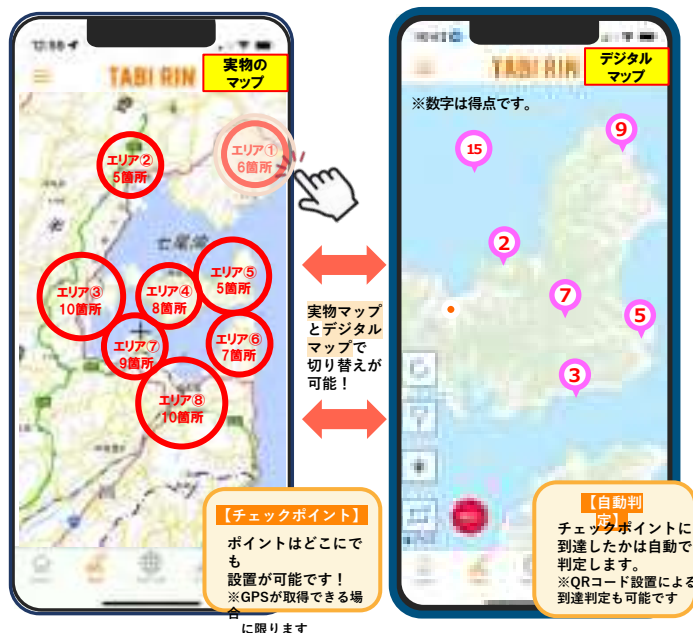
## オプション

- ・移動履歴の提供
- ・TABIRINサイトでの情報発信（記事掲載やSNS広告他）
- ・アンケート アンケート設置のみ  
アンケート企画、設計等
- ・多言語対応



# ロゲイニング

“  
アプリの機能を活用してロゲイニングのイベントも開催が可能。  
アプリ上に実物マップを表示し、エリアに合わせてポイントの設置をします。  
実際にポイントに到達をしたかは自動で判定（GPSでデータを取得）が可能。



## ロゲイニングとは

チェックポイントが得点と共に定められ、指定のマップ（ここではTABIRINアプリを使用）をもとに独自のルートでポイントを巡り、最終得点を競うナビゲーションスポーツのひとつ。

## TABIRINで実施するメリット

- 全てデジタルで完結する為、**会場等を用意する必要がない**
- 会場に人を集める必要が無い為、**長期間イベントが開催が可能**
- 海上、山奥などへもチェックポイントの設定ができるので、**自転車以外とも連携が可能**
- **インバウンド対応（英語化）も可能**
- 個人の得点だけでなく**移動状況も把握が提供可能**
- 一度登録すれば、二回目以降は安価に実施が可能

## 保証内容

- ・ 記事でのPR（記事形式の規定あり）
- ・ フォローアップ（SNS広告他）
- ・ アプリ内でのロゲイニングシステム構築

## レポート項目

- ・ 参加者数と獲得点
- ・ 移動データ
- ・ イベント参加者の個人属性（年齢等）